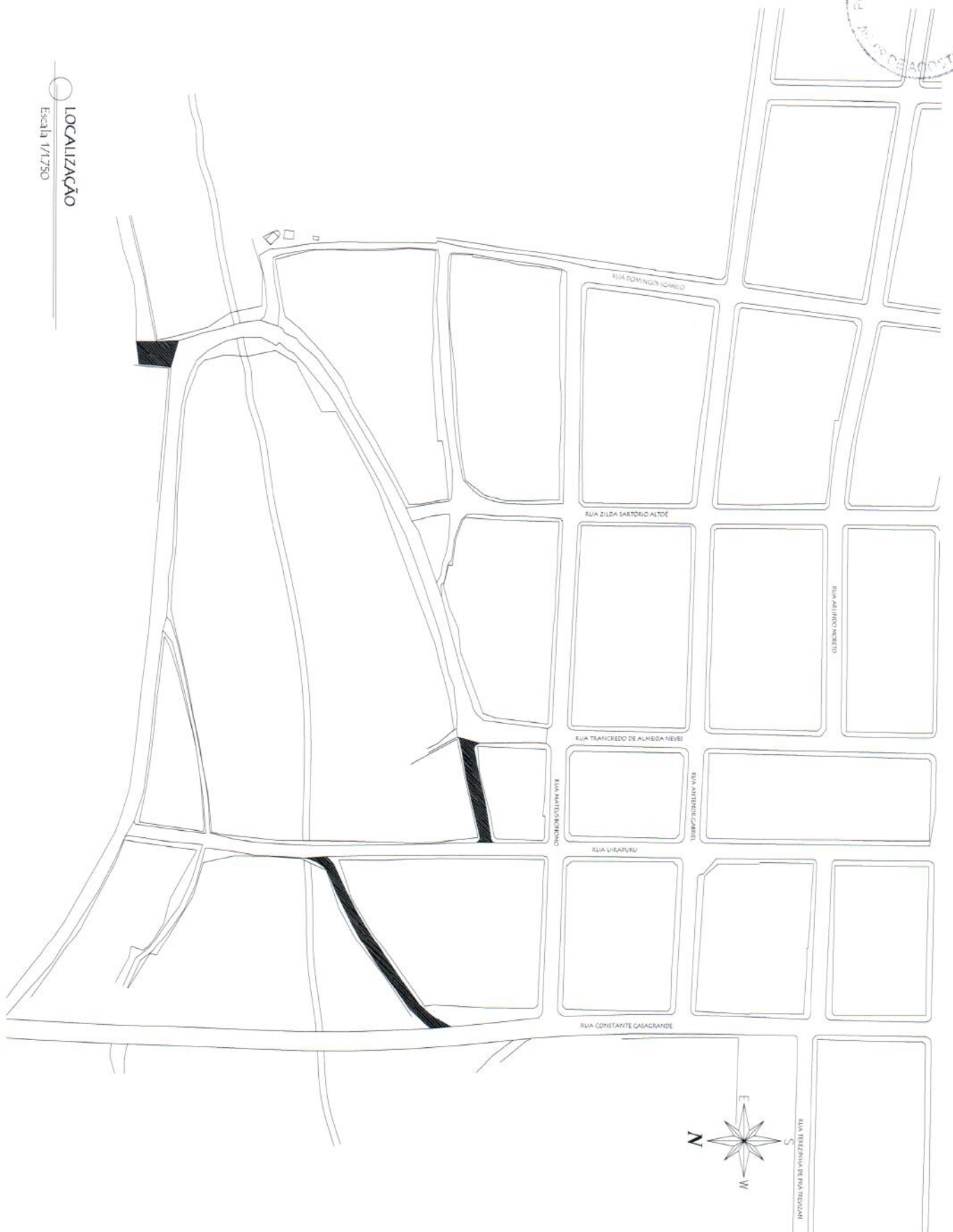




LOCALIZAÇÃO  
Escala 1/1750



PREFEITURA MUNICIPAL DE JAGUARÉ  
ESTADO DO ESPÍRITO SANTO  
PROJETO DE PAVIMENTAÇÃO

ASSUNTO  
LOCALIZAÇÃO

RESP. PROJETO  
**Elieser Biancardi**  
Engenheiro Civil  
CREAES 8532

PRANCHA

PROJETO  
PAVIMENTAÇÃO RUAS PALMITAL

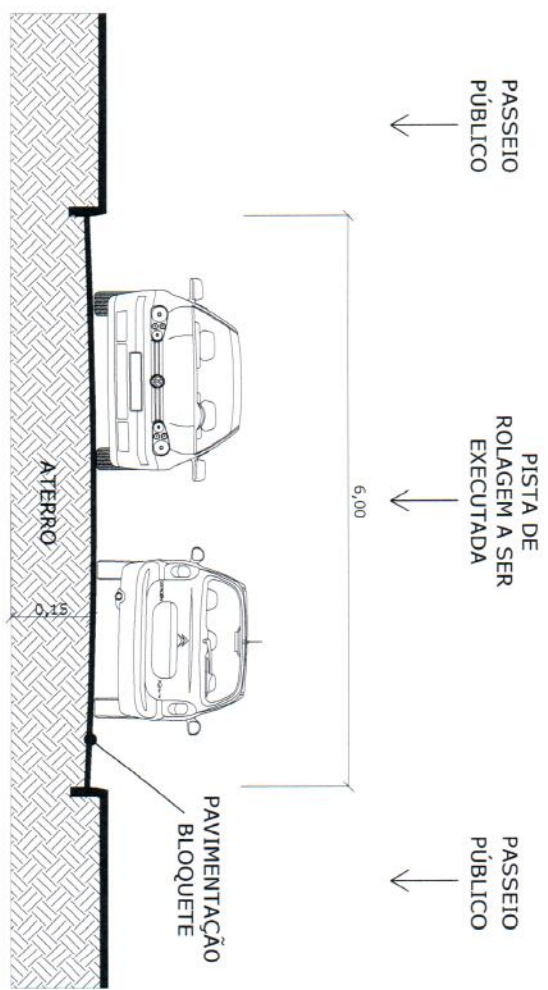
RUA TANCREDO DE ALMEIDA NEVES,  
BAIRRO PALMITAL, JAGUARÉ-ES

ESCALA  
INDICADA

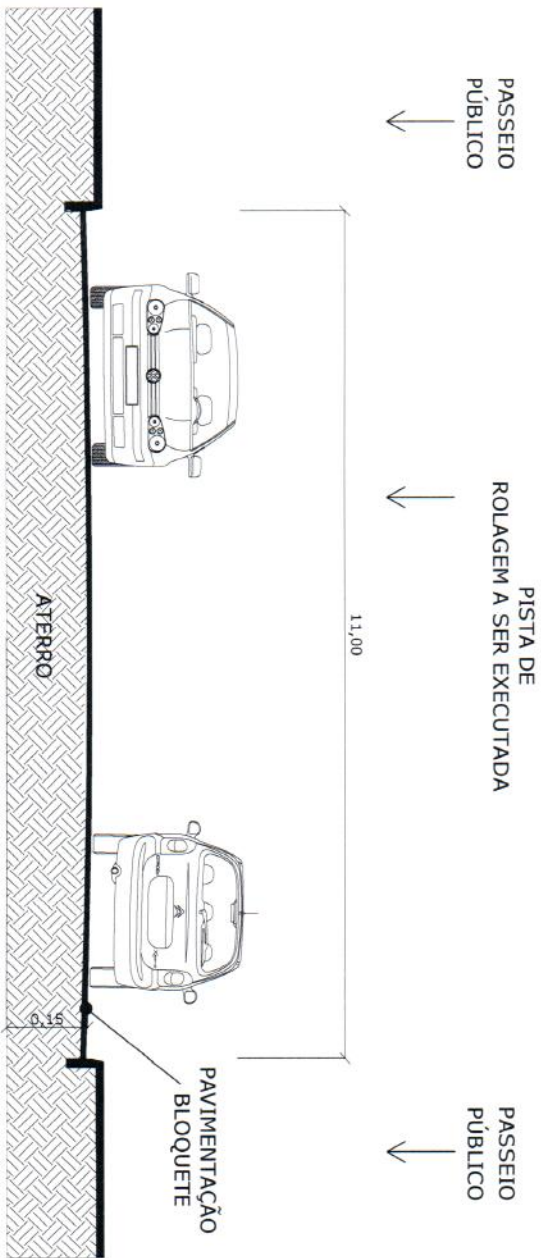
DATA  
MARÇO/2016

RESP. DESENHO

1/3



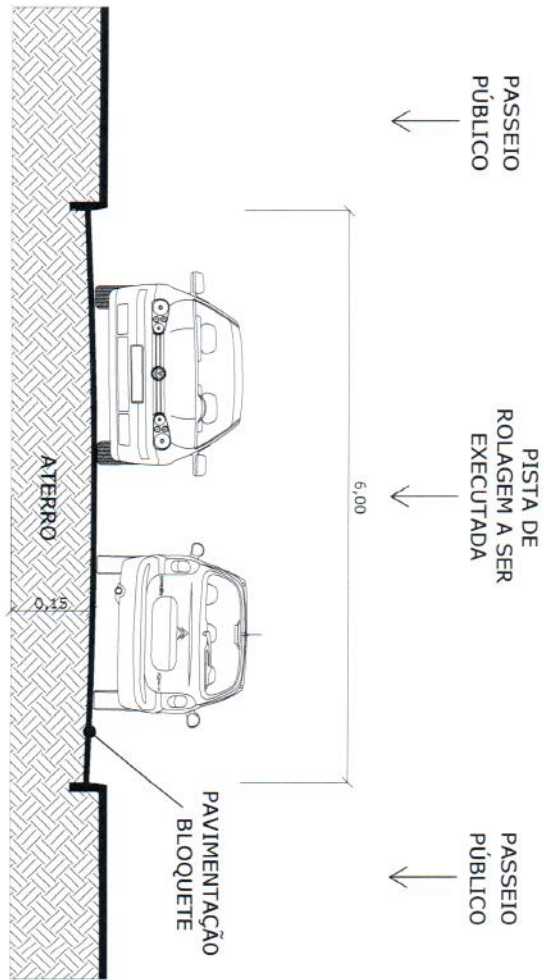
PERFIL DA RUA QUE LIGA A RUA TANCREDO DE ALMEIDA NEVES COM A RUA VIRAPURU COM ÁREA TOTAL DE PAVIMENTAÇÃO EM BLOCO HEXAGONAL DE 372,80m<sup>2</sup>  
Escala 1/100



PERFIL DA RUA PRÓXIMO A IGREJA COM ÁREA TOTAL DE PAVIMENTAÇÃO EM BLOCO HEXAGONAL DE 308m<sup>2</sup>  
Escala 1/100

PREFEITURA MUNICIPAL DE JAGUARÉ ESTADO DO ESPÍRITO SANTO PROJETO DE PAVIMENTAÇÃO		ASSUNTO LOCALIZAÇÃO	RESP. PROJETO	PRANCHA
PROJETO PAVIMENTAÇÃO RUAS PALMITAL	RUA TANCREDO DE ALMEIDA NEVES, BAIRRO PALMITAL, JAGUARÉ-ES	ESCALA INDICADA	DATA MARÇO/2016	RESP. DESENHO <i>Elieser Bantardi</i> Engenheiro Civil CREA/ES 8532
				2/3

PERFIL DA RUA QUE LIGA A RUA VIRAPURU COM A RUA CONSTANTE CASAGRANDE COM ÁREA TOTAL DE PAVIMENTAÇÃO EM BLOCO HEXAGONAL DE 641,00m<sup>2</sup>  
Escala 1/100



<b>PREFEITURA MUNICIPAL DE JAGUARÉ</b> ESTADO DO ESPÍRITO SANTO <b>PROJETO DE PAVIMENTAÇÃO</b>		ASSUNTO LOCALIZAÇÃO			RESP. PROJETO: <i>Elieser Biancardi</i> Engenheiro Civil CREA/ES 8532		PRANCHA <b>3/3</b>
PROJETO PAVIMENTAÇÃO RUAS PALMITAL		RUA TANCREDO DE ALMEIDA NEVES, BAIRRO PALMITAL, JAGUARÉ-ES			ESCALA INDICADA	DATA MARÇO/2016	RESP. DESENHO

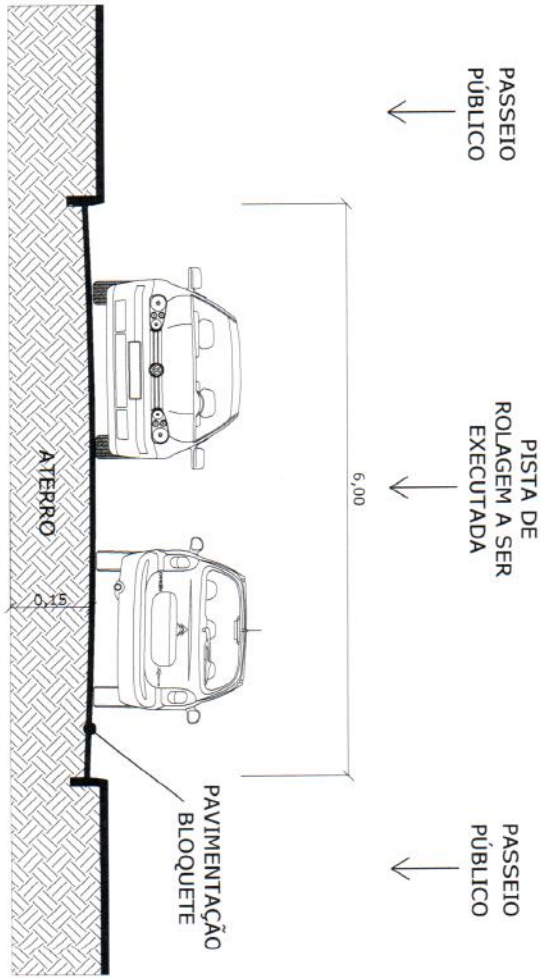


LOCALIZAÇÃO  
Escala 1/1750

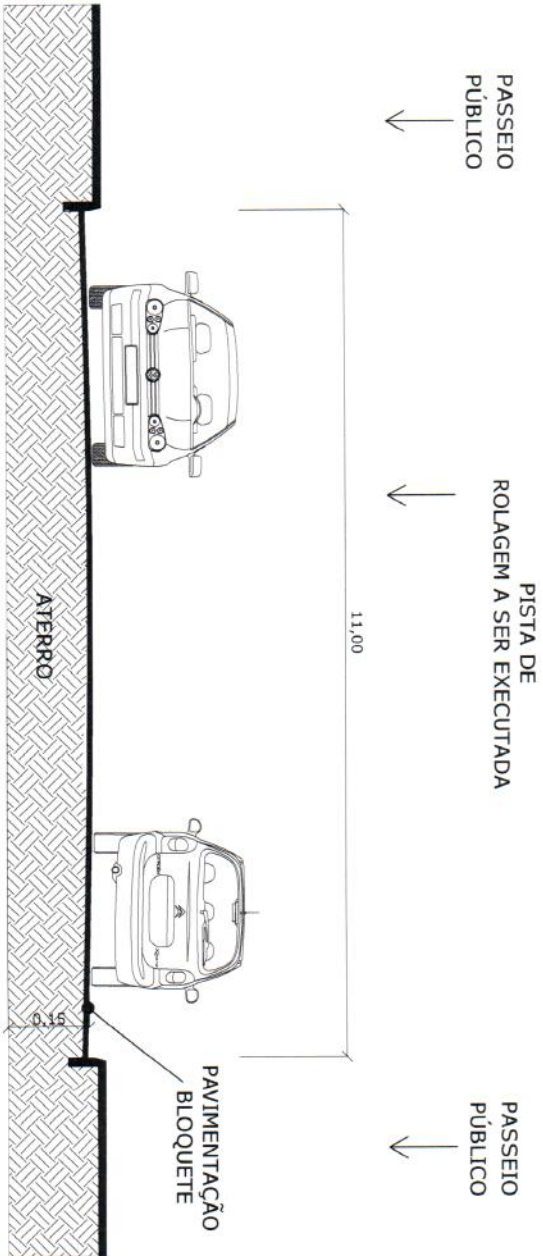


<b>PREFEITURA MUNICIPAL DE JAGUARÉ</b> ESTADO DO ESPÍRITO SANTO <b>PROJETO DE PAVIMENTAÇÃO</b>		ASSUNTO <b>LOCALIZAÇÃO</b>	RESP. PROJETO:	PRANCHA
PROJETO PAVIMENTAÇÃO RUAS PALMITAL	RUA TANCREDO DE ALMEIDA NEVES, BAIRRO PALMITAL, JAGUARÉ-ES	ESCALA INDICADA	DATA MARÇO/2016	RESP. DESENHO <b>Elieser Biancardi</b> Engenheiro Civil CREA/ES 6632
				<b>1/3</b>



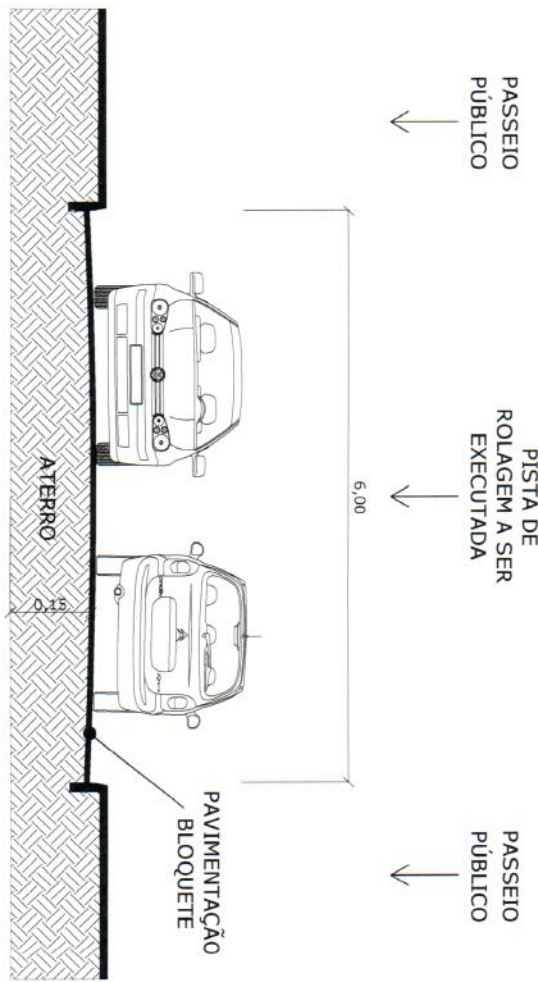


PERFIL DA RUA QUE LIGA A RUA TANCREDO DE ALMEIDA NEVES COM A RUA VIRAPURU COM ÁREA TOTAL DE PAVIMENTAÇÃO EM BLOCO HEXAGONAL DE 322,80m<sup>2</sup>  
Escala 1/100



PERFIL DA RUA PRÓXIMO A IGREJA COM ÁREA TOTAL DE PAVIMENTAÇÃO EM BLOCO HEXAGONAL DE 308m<sup>2</sup>  
Escala 1/100

<b>PREFEITURA MUNICIPAL DE JAGUARÉ</b> ESTADO DO ESPÍRITO SANTO <b>PROJETO DE PAVIMENTAÇÃO</b>		ASSUNTO LOCALIZAÇÃO	RESP. PROJETO <i>Etheser Biancardi</i> Engenheiro Civil CREA/ES 8532	PRANCHA <b>2/3</b>
PROJETO PAVIMENTAÇÃO RUAS PALMITAL	RUA TANCREDO DE ALMEIDA NEVES, BAIRRO PALMITAL, JAGUARE-ES	ESCALA INDICADA	DATA MARÇO/2016	RESP. DESENHO



PERFIL DA RUA QUE LIGA A RUA VIRAPURU COM A RUA CONSTANTE CASAGRANDE COM ÁREA TOTAL DE PAVIMENTAÇÃO EM BLOCO HEXAGONAL DE 641,00m<sup>2</sup>  
Escala 1/100

PREFEITURA MUNICIPAL DE JAGUARÉ ESTADO DO ESPÍRITO SANTO PROJETO DE PAVIMENTAÇÃO		ASSUNTO LOCALIZAÇÃO	RESP. PROJETO <b>Elieser Biancardi</b> Engenheiro Civil CREA/ES 0032	PRANCHA 3/3
PROJETO PAVIMENTAÇÃO RUAS PALMITAL	RUA TANCREDO DE ALMEIDA NEVES, BAIRRO PALMITAL, JAGUARE-ES	ESCALA INDICADA	DATA MARÇO/2016	RESP. DESENHO